КОРРЕКТИРОВКА ГЕНЕРАЛЬНОГО ПЛАНА И ПРАВИЛ ЗЕМЛЕПОЛЬЗОВАНИЯ И ЗАСТРОЙКИ БОНДАРЕВСКОГО СЕЛЬСОВЕТА БЕЙСКОГО РАЙОНА РЕСПУБЛИКИ ХАКАСИЯ

КАРТА ФУНКЦИОНАЛЬНЫХ ЗОН ПОСЕЛЕНИЯ

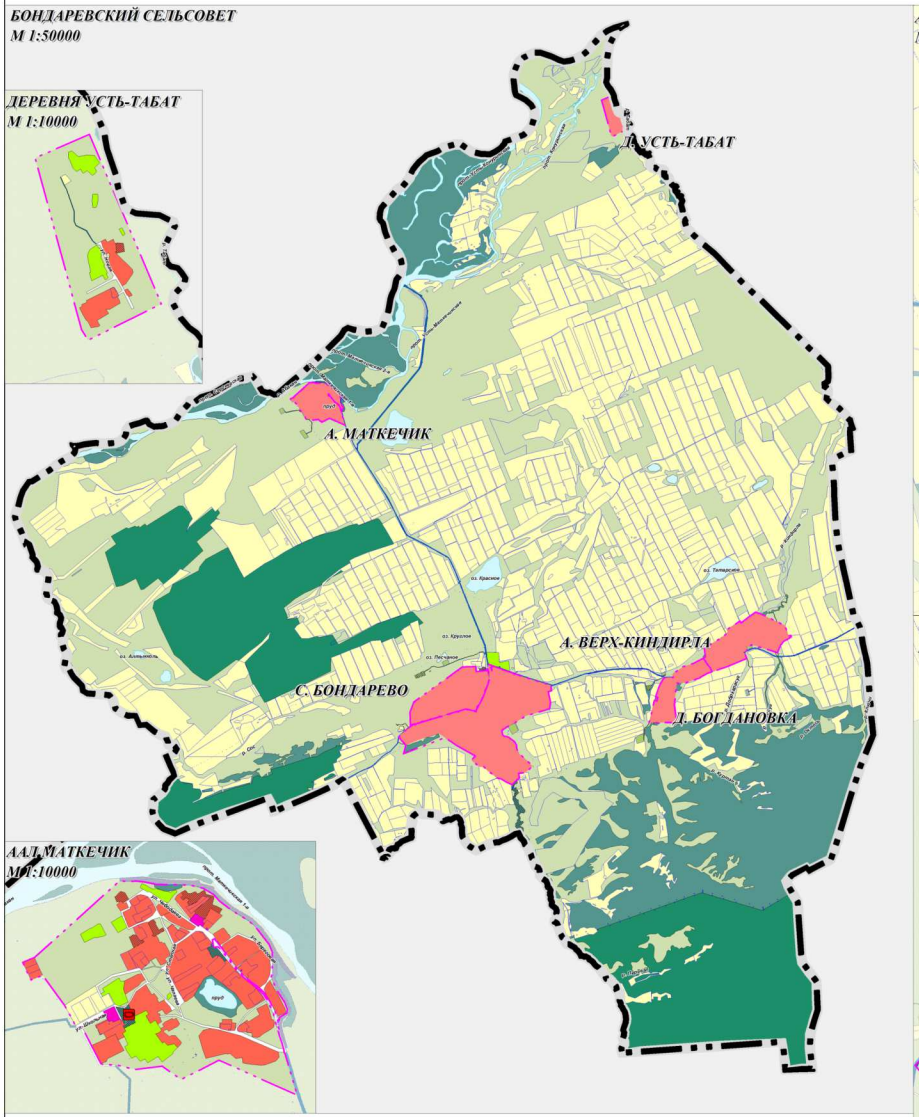

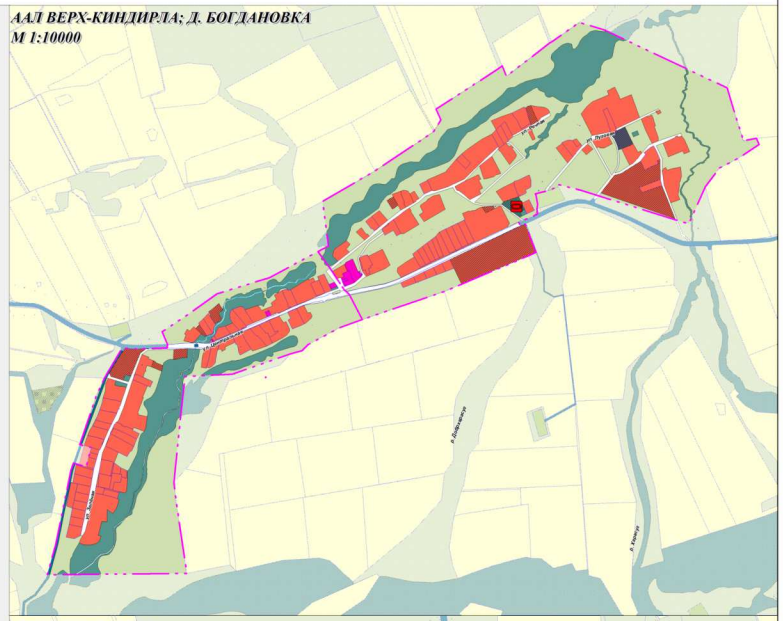

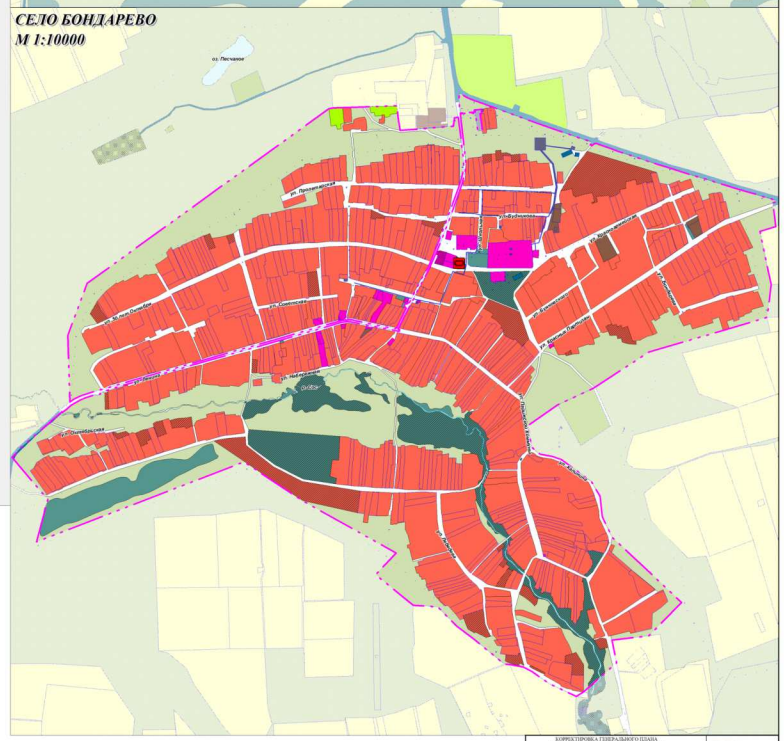

УСЛОВНЫЕ ОБОЗНАЧЕНИЯ

ГРАНИЦЫ

СУЩЕСТВУЮЩИЕ

- Граница сельского поселения
- Земельные участки

ПЛАНИРУЕМЫЕ

- Граница населенного пункта

ФУНКЦИОНАЛЬНЫЕ ЗОНЫ

СУЩЕСТВУЮЩИЕ

- Жилые зоны
- Общественно-деловые зоны
- Производственная зона
- Коммунально-складская зона
- Зона инженерной инфраструктуры
- Зона транспортной инфраструктуры
- Зоны сельскохозяйственного использования
- Зона сельскохозяйственных угодий, Зоны рекреационного назначения
- Зона садоводческих, огородических или дачных некоммерческих объединений граждан
- Зоны рекреационного назначения
- Зона лесов
- Зоны специального назначения
- Зона акваторий

ПЛАНИРУЕМЫЕ

- Жилые зоны
- Зона инженерной инфраструктуры
- Зоны рекреационного назначения
- Зоны специального назначения
- Общественно-деловые зоны

ОБЪЕКТЫ СОЦИАЛЬНОЙ ИНФРАСТРУКТУРЫ

МЕСТНОЕ ЗНАЧЕНИЕ ПОСЕЛЕНИЯ

ПЛАНИРУЕМЫЙ К РАЗМЕЩЕНИЮ

- Спортивное сооружение

КОРРЕКТИРОВКА ГЕНЕРАЛЬНОГО ПЛАНА И ПРАВИЛ ЗЕМЛЕПОЛЬЗОВАНИЯ И ЗАСТРОЙКИ БОНДАРЕВСКОГО СЕЛЬСОВЕТА БЕЙСКОГО РАЙОНА РЕСПУБЛИКИ ХАКАСИЯ			CONCEPT
КАРТА ФУНКЦИОНАЛЬНЫХ ЗОН ПОСЕЛЕНИЯ			
Масштаб	М 1:100 000	Гип. директор	Розанов Д. С.
Шифр проекта	2354510-2019-АР-1		
Дата			Подпись Лист 3